



..



1.

-

.

- « ».

.

,

,

:

---

:

---

---

:

---

---

? \_\_\_\_\_

---

---

?

---

?

---

---

---

---

---

2. GPS-



GPS-


43°55,5' . . ., 42°46,5' . . .

1/10


6,35°

80,3


1

1


1.

43°55,45' - 43°55,55' . . .

42°46,45' - 42°46,55' . . .




2.



(

)



[Redacted]

[Redacted]

3.

, .

5 :

, ,

,

.

;  $2/10 - 2$  ;  $3/10 - 3$  ;  $- 0$  ;  $1/10$  ;  $- 10$  ;  $- 1$

?

( )	( / .)	( )			

2.

)?

?

(

?


4.

2010

150

? \_\_\_\_\_



« \_\_\_\_\_ » ( \_\_\_\_\_ )».

[ 1] \_\_\_\_\_ ( \_\_\_\_\_ )

[ 2] \_\_\_\_\_ ( \_\_\_\_\_ )

[ 3] \_\_\_\_\_ ( \_\_\_\_\_ )

[ ] \_\_\_\_\_ ( \_\_\_\_\_ )

! \_\_\_\_\_ ( \_\_\_\_\_ )

[ ] \_\_\_\_\_ ( \_\_\_\_\_ )

+17,0; +11,4; +3,7; -18,9; -15,1; -10,1; -5,5; -13,8; +0,1; +5,9; +11,0; +16,3

5.

1.

?


2.

1-2	
3-4	
5	
6	
7	
8	
9	
10	

3.

?

- 10 . . . 1380 , . . . 30 . . . ,

4.

?

	:

!



6.

( )

)

( , .

,

)

, (

1 ,

0,1.

, .

( ) = \_\_\_\_\_


( ) = \_\_\_\_\_

( , = / ) = \_\_\_\_\_

( ),

( ) = \_\_\_\_\_ , ) = \_\_\_\_\_

( ) = \_\_\_\_\_ , = / ( x ) = \_\_\_\_\_



7.

1.

5.

5

7

7.

			()							()		
5	7		7	5	7		7	5	7			

---



---



---



---



---



---



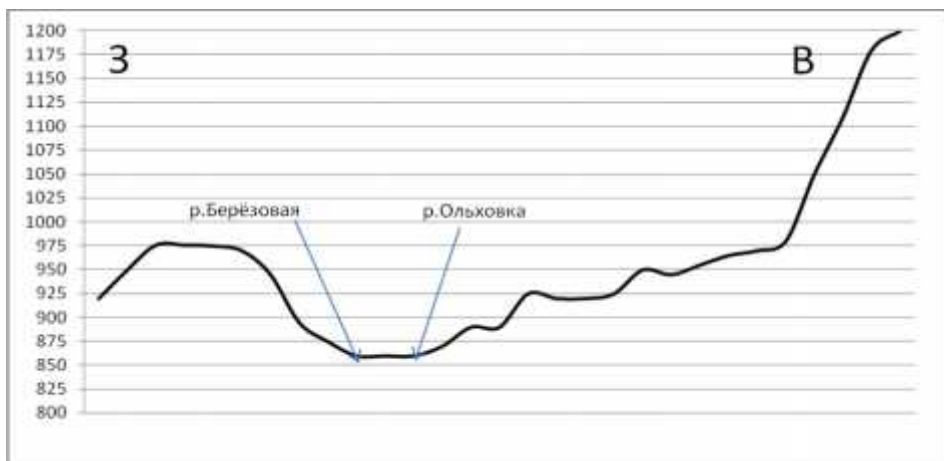
---



---

2.

7.



( 5).

---



---



---



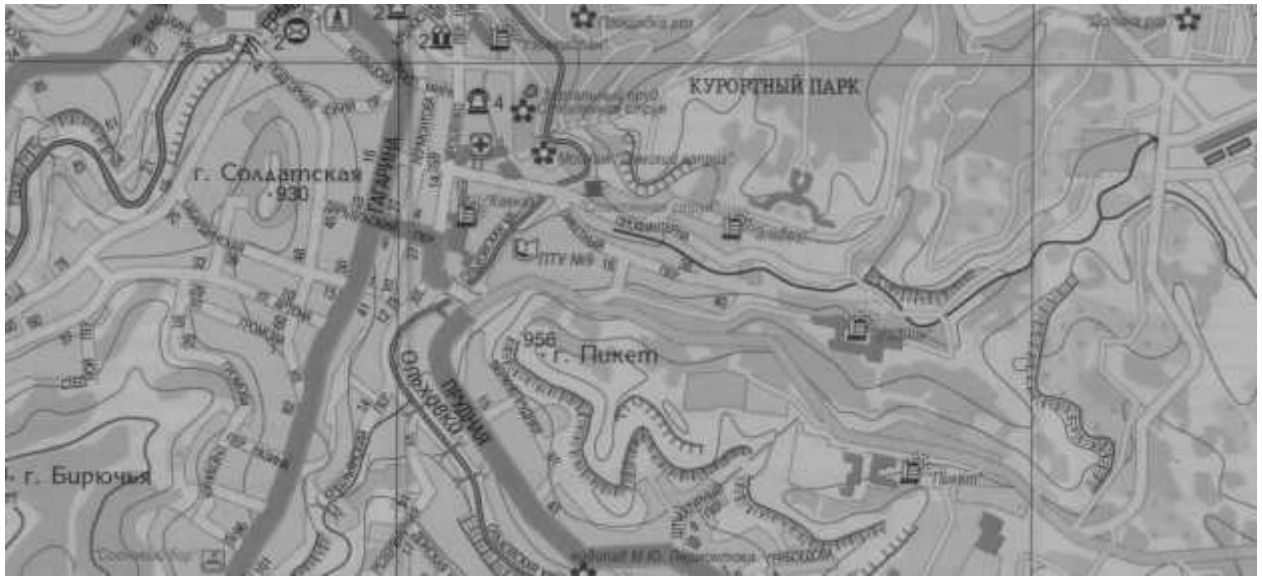
---

8.

1.


2.

( ) ?



3.

( «sp laion» – « » «onyma» – « ») –

---



---



---



---



	( )		
1			
2			
3			
4			
5			
6			
7			
8			

(10)



6 → ○

○ 5

○ 4

3 ○

2 ○

○ 7


○ 1

8 ○

□ C, Φ



ДОЛИНА РОЗ



1 : 10000  
h - 5 m



**МОЛОДЕЖНЫЙ ФЕСТИВАЛЬ СПОРТИВНОГО ОРИЕНТИРОВАНИЯ**  
ВСЕРОССИЙСКИЙ УЧЕБНО-ТРЕНИРОВОЧНЫЙ СБОР 21.03.-04.04.2004г.  
**ФЕДЕРАЦИЯ СПОРТИВНОГО ОРИЕНТИРОВАНИЯ РОССИИ**



Карта подготовлена участниками  
Всероссийского семинара  
составителей спортивных карт  
в феврале-марте 2001 года.  
Внесение изменений и издание -  
январь 2004 г.  
Общая редакция и компьютерная  
графика: Ю. Митин (Пермь)  
Подготовка к изданию - А. Баринов  
(Пятигорск)  
Координационная поддержка -  
В. Косенко, Ю. Васин (Железноводск)  
Руководитель работ Ю. Янин (Москва)



Шкала времени	Литологическая колонка	Состав отложений
K <sub>2</sub>		Известняки
		Мергели
		Известняки белые
K <sub>1,ab</sub>		Глинистые сланцы битуминозные
		Песчаники с морской фауной
K <sub>1,ap</sub>		Песчаники известковые
		Песчаники желто-зеленые
K <sub>1,b</sub>		Песчаники красные железистые
		Песчаники желтые с галькой
K <sub>1,g</sub>		Известняки-ракушечники
		Глинистые сланцы
		Песчаники серые
K <sub>1,v</sub>		Известняки песчанистые доломитизированные
		Песчаники
J <sub>3t</sub>		Песчаники бурые и зеленые
		РАЗМЫВ
PZ <sub>3</sub>		Граниты

- пески, песчаники
- известняки
- галечники
- глинистые сланцы
- мергели
- граниты

2. Органические остатки

- фаунистические
- флористические

1, 2, 3 - ;  
 : t - ;  
 , ap - ; g - ; ab -

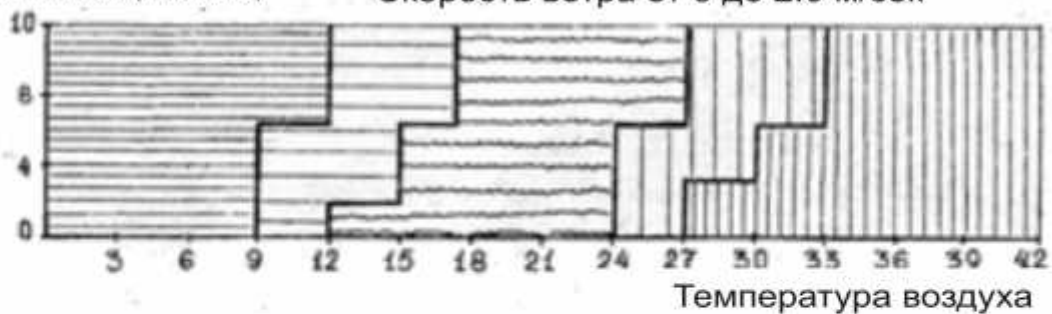
	( , )
	( , ) ,
( )	, ( ) ,
( )	, , , - ,
	, , ,
( )	, , ,

	( )
	( , ) ,
	, -

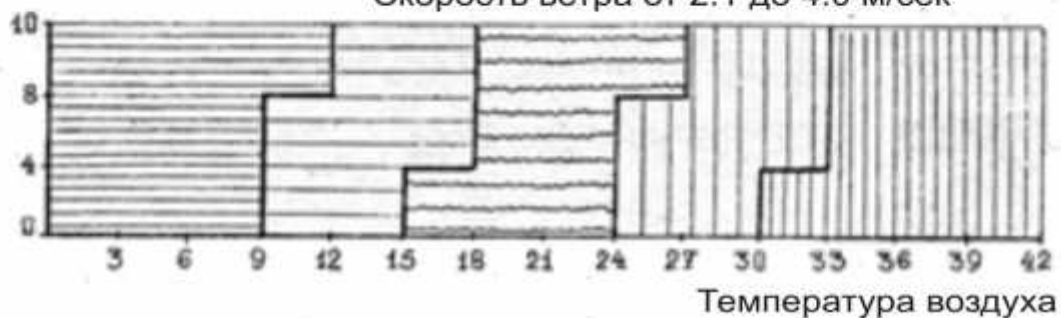


Облачность (в баллах)

Скорость ветра от 0 до 2.0 м/сек








Скорость ветра от 2.1 до 4.0 м/сек



Скорость ветра от 4.1 до 6.0 м/сек



-  Холодная дискомфортная
-  Прохладная субкомфортная
-  Комфортная
-  Жаркая субкомфортная
-  Жаркая дискомфортная